Bürgerbeteiligung Ortsdurchfahrt Hochberg

28.09.2022

Radverkehrsführung

Stadtteil Hochberg

Remseck am Neckar
Große Kreisstadt

Marco Dolezel
Fachgruppe Bauordnung, Stadtplanung
Stadtverwaltung Remseck am Neckar

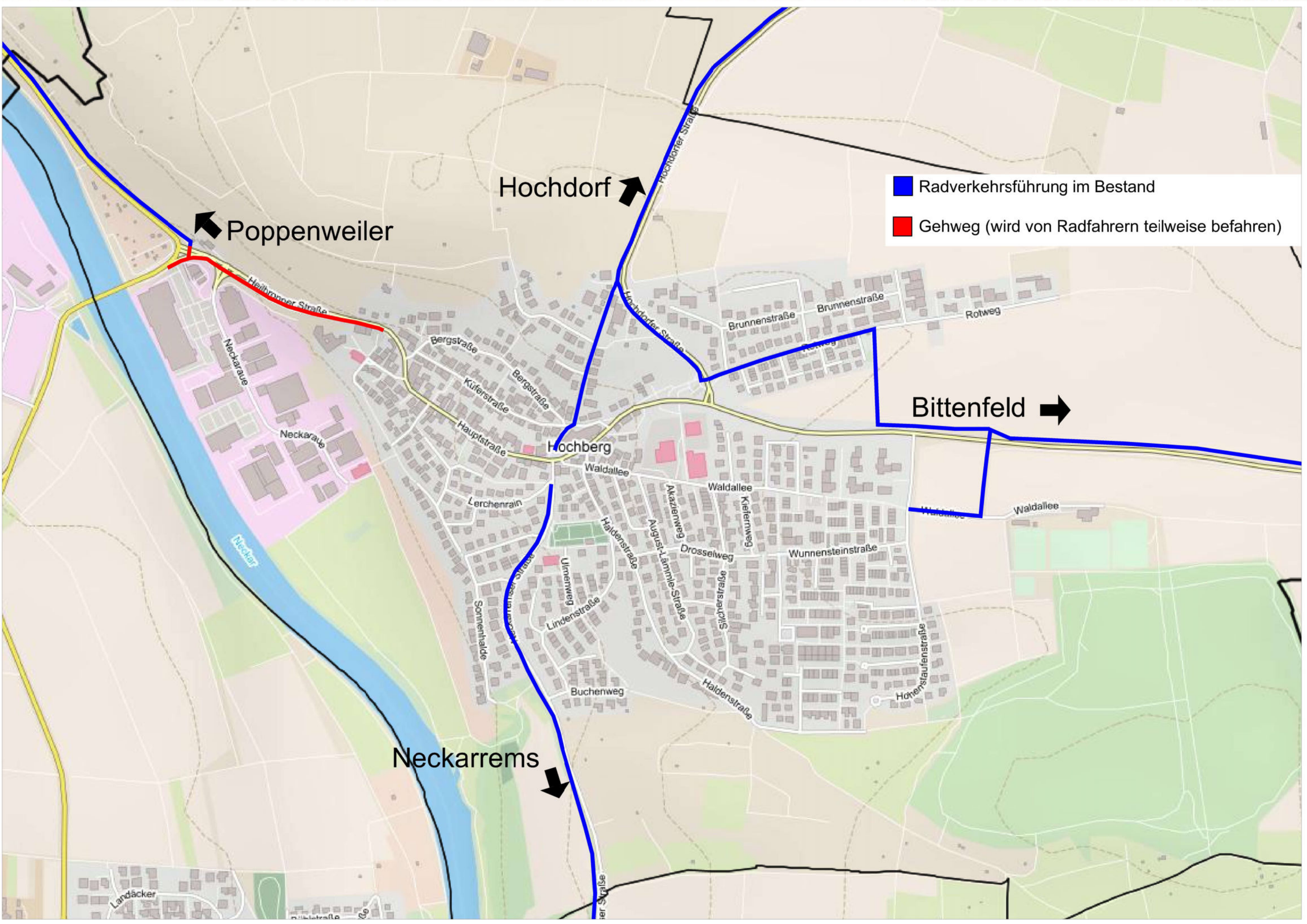
Hochdorf
Poppenweiler
Bittenfeld
Neckarrems
Radverkehrsführung im Bestand
Gehweg (wird von Radfahrern teilweise befahren)
Hochdorfer Straße
Heilbronner Straße
Bergstraße
Kiferstraße
Hauptstraße
Neckaraue
Hochberg
Waldallee
Lerchenrain
Brunnenstraße
Rotweg
Akazienweg
Kiefernweg
Drosselweg
Wunnensteinstraße
Haldenstraße
August-Lämmle-Straße
Fichtenstraße
Ulmenweg
Lindenstraße
Sonnenhalde
Buchenweg
Hohenstaufenstraße
Neckar
Landäcker

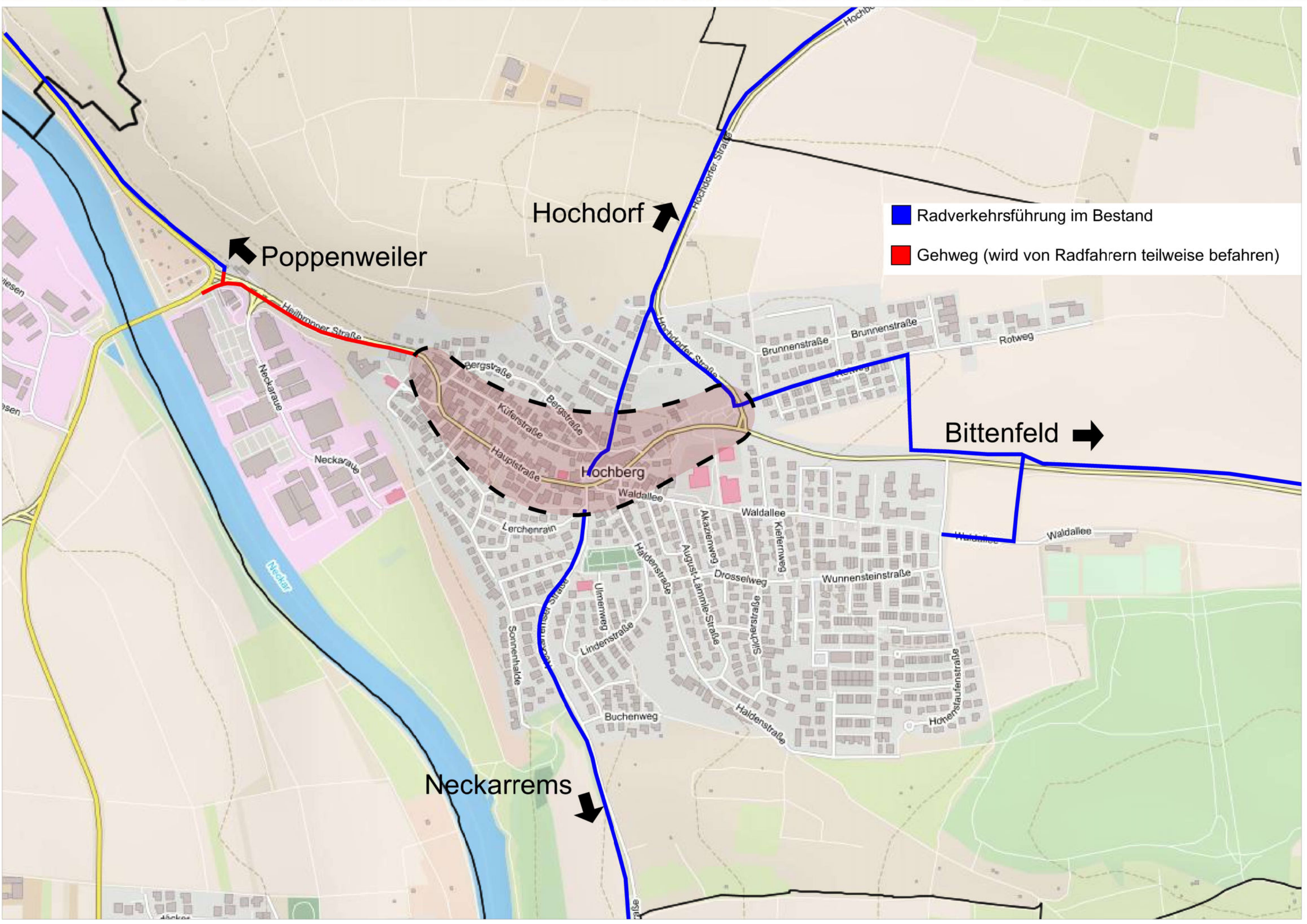
Radverkehrsführung im Bestand
Gehweg (wird von Radfahrern teilweise befahren)
Poppenweiler
Hochdorf
Bittenfeld
Neckarrems
Hochberg
Hochdorfer Straße
Heilbronner Straße
Neckarstraße
Neckaraue
Bergstraße
Küferstraße
Hauptstraße
Waldallee
Lerchenrain
Brunnenstraße
Rotweg
Akazienweg
Kiefernweg
Drosselweg
Wunnensteinstraße
August-Lämmle-Straße
Haldenstraße
Lindenstraße
Ulmenweg
Sonnenhalde
Buchenweg
Fichtenstraße
Hohenstaufenstraße
Neckar

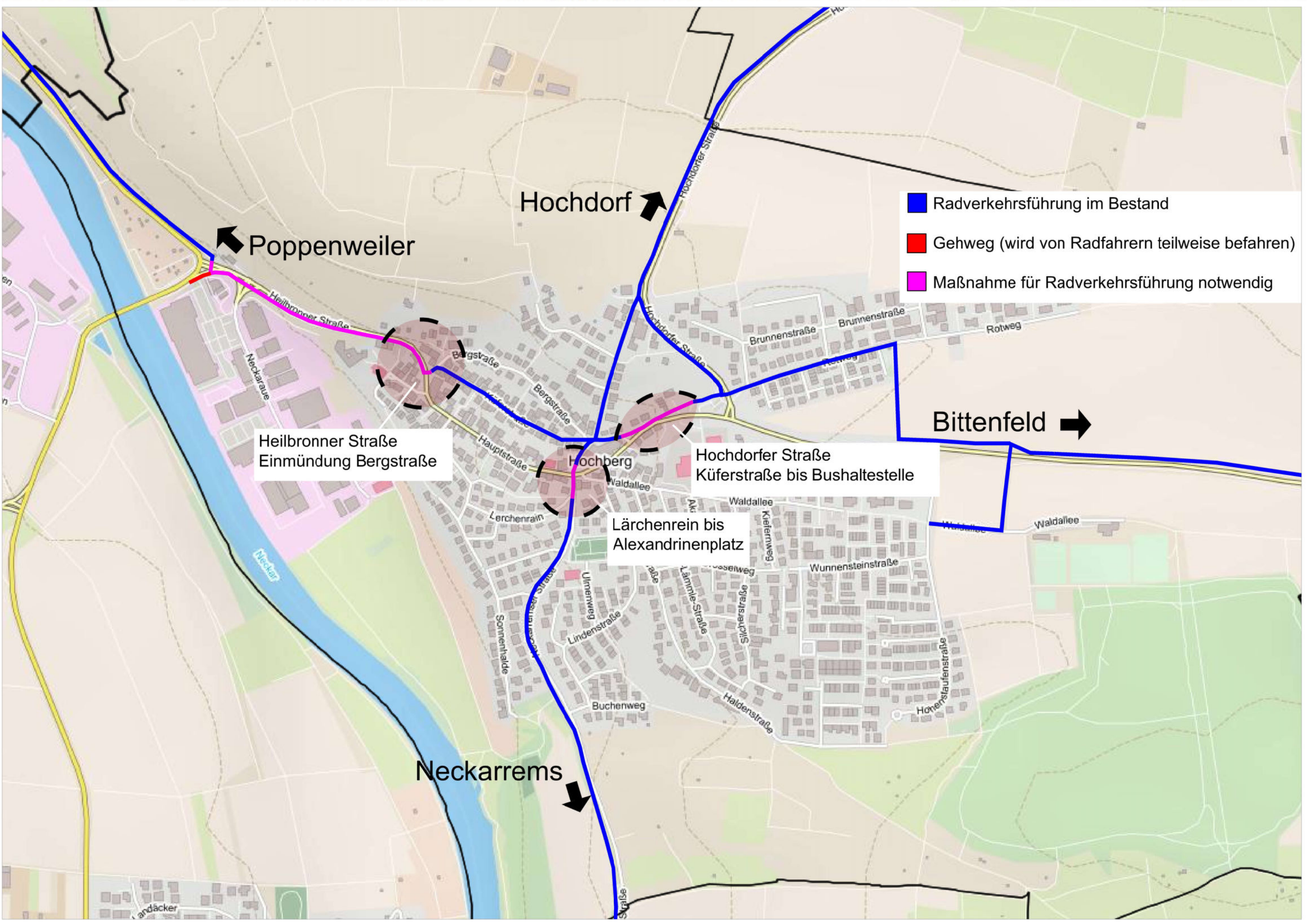

Radverkehrsführung im Bestand
Gehweg (wird von Radfahrern teilweise befahren)
Maßnahme für Radverkehrsführung notwendig
Hochdorf
Poppenweiler
Bittenfeld
Neckarrems
Heilbronner Straße
Einmündung Bergstraße
Hochdorfer Straße
Küferstraße bis Bushaltestelle
Lärchenrein bis
Alexandrinenplatz
Hochberg
Heilbronner Straße
Hochdorfer Straße
Bergstraße
Hauptstraße
Waldallee
Brunnenstraße
Rotweg
Lerchenrain
Wunnensteinstraße
Lindenstraße
Buchenweg
Haldenstraße
Sonnenhalde
Neckaraue
Neckar

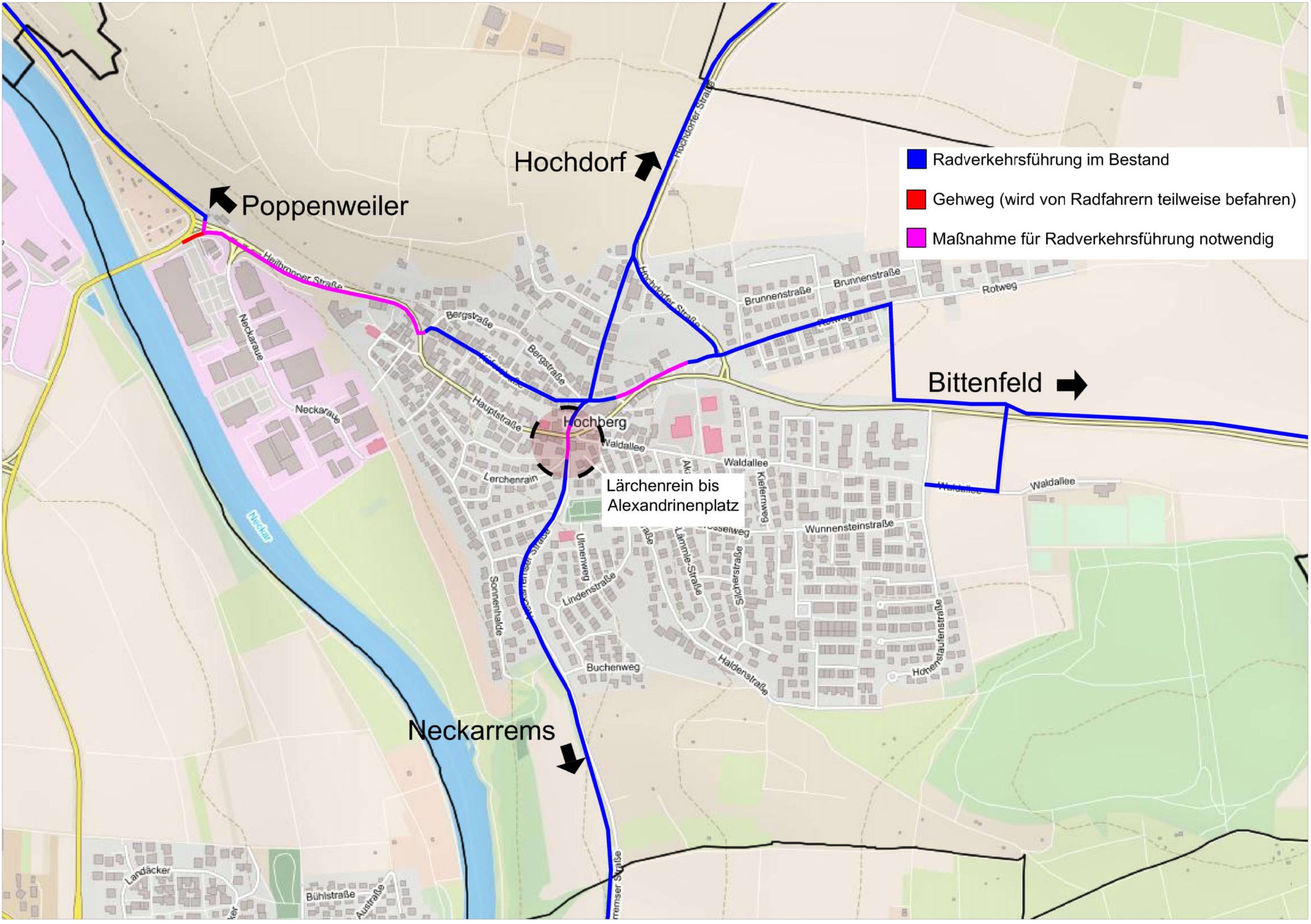
Radverkehrsführung im Bestand
Gehweg (wird von Radfahrern teilweise befahren)
Maßnahme für Radverkehrsführung notwendig
Poppenweiler
Hochdorf
Bittenfeld
Neckarrems
Lärchenrein bis Alexandrinenplatz
Hochberg
Hochdorfer Straße
Heilbronner Straße
Bergstraße
Hauptstraße
Neckarstraße
Neckarau
Brunnenstraße
Rotweg
Waldallee
Lärchenrain
Wunnensteinstraße
Lindenstraße
Sonnenhalde
Buchenweg
Haldenstraße
Hohenstaufenstraße
Silcherstraße
Lämmle-Straße
Ulmerweg
Landäcker
Bühlstraße
Neckar

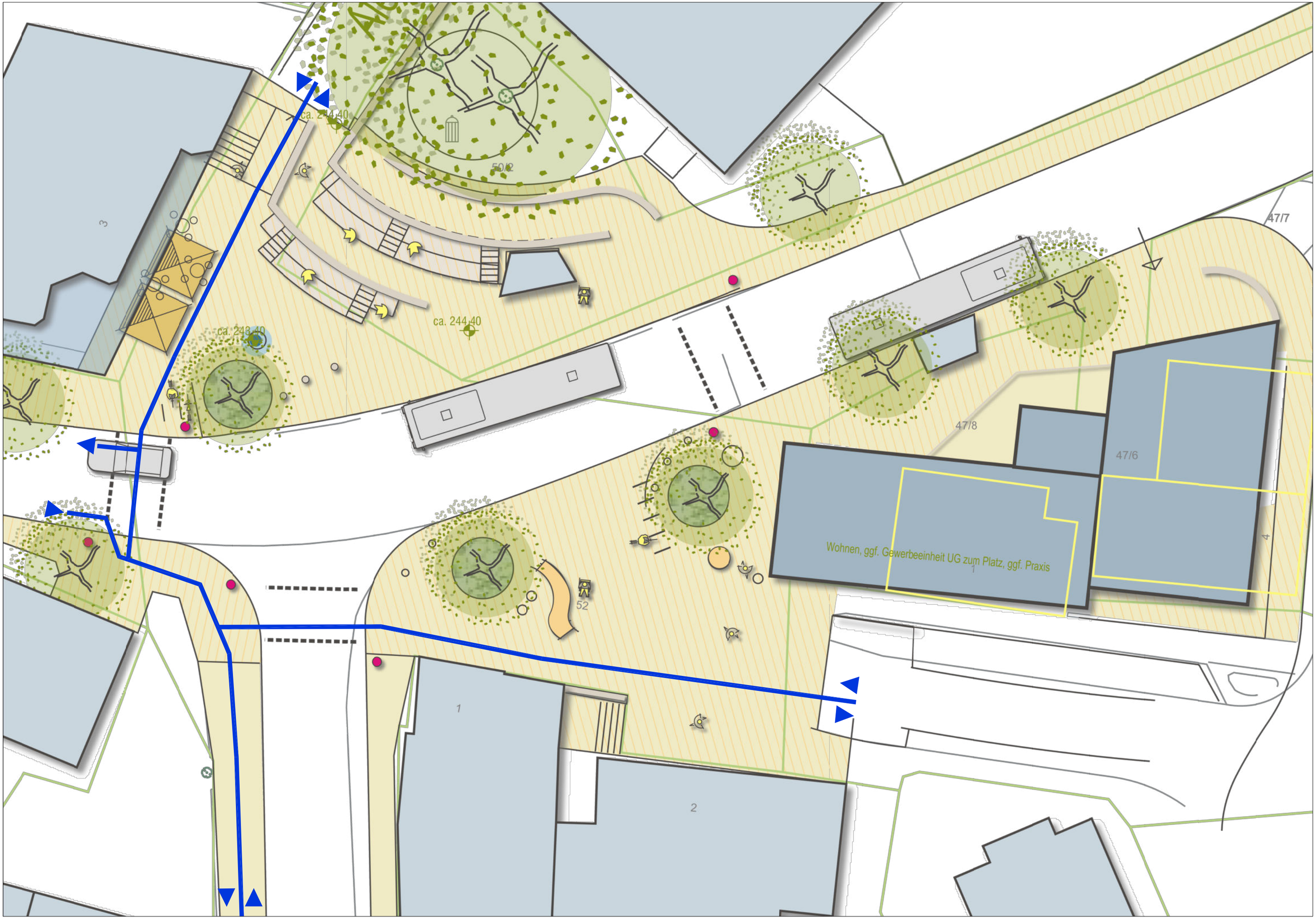
ca. 244.40
50/2
ca. 244.40
ca. 248.40
47/7
47/8
47/6
Wohnen, ggf. Gewerbeeinheit UG zum Platz, ggf. Praxis
52
1
2

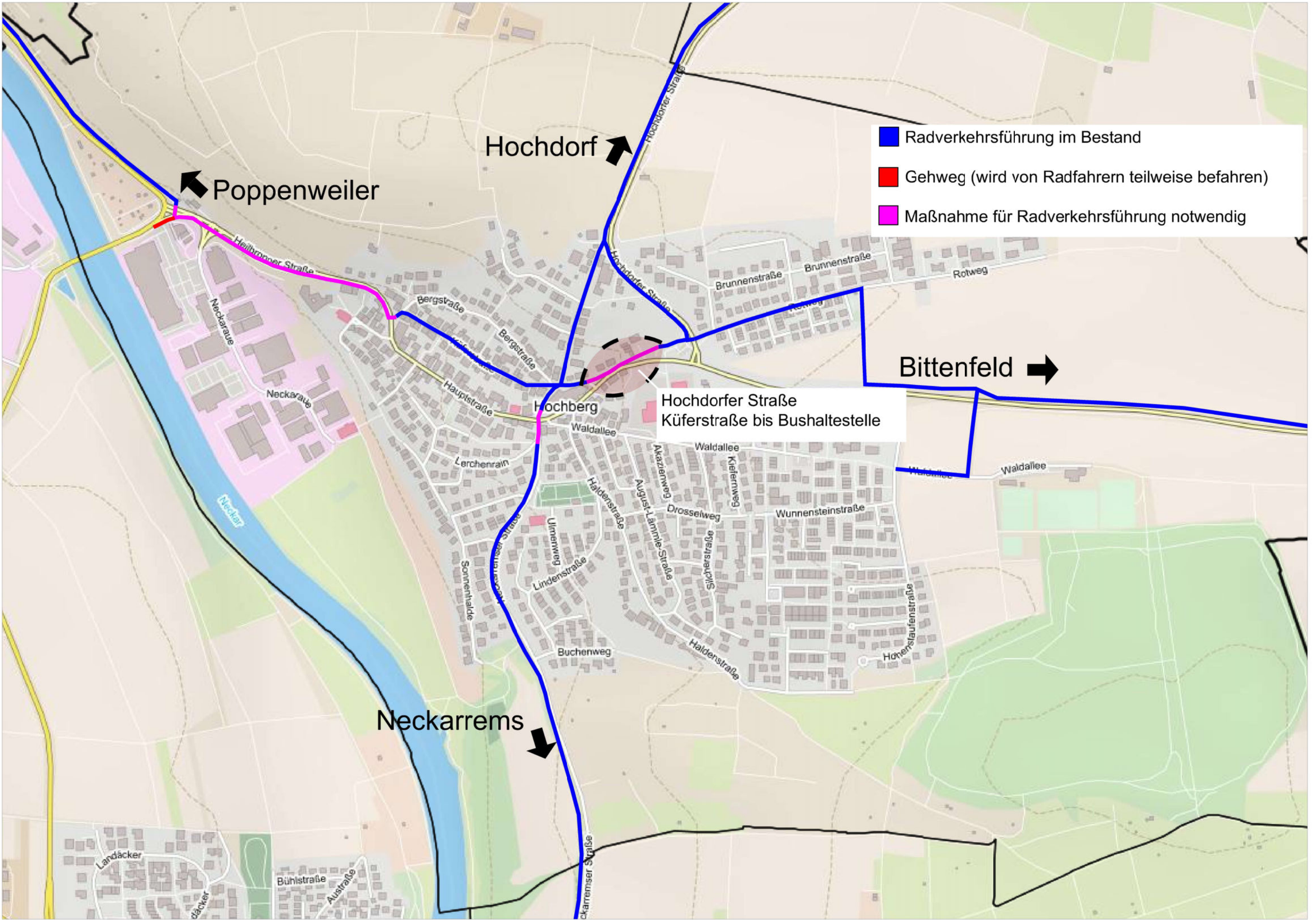
Radverkehrsführung im Bestand
Gehweg (wird von Radfahrern teilweise befahren)
Maßnahme für Radverkehrsführung notwendig
Poppenweiler
Hochdorf
Bittenfeld
Neckarrems
Hochdorfer Straße
Küferstraße bis Bushaltestelle
Hochberg
Hochdorfer Straße
Heilbronner Straße
Bergstraße
Hauptstraße
Neckaraue
Neckar
Waldallee
Brunnenstraße
Rotweg
Lerchenrain
Haldenstraße
Drosselweg
Wunnensteinstraße
Sonnenhalde
Lindenstraße
Ulmenweg
Buchenweg
Hohenstaufenstraße
Landäcker
Bühlstraße
Austraße

Einmündung Küferstraße
Variante 1: Neugestaltung

Radverkehrsführung im Bestand

Gehweg (wird von Radfahrern teilweise befahren)

Maßnahme für Radverkehrsführung notwendig

Hochdorf

Poppenweiler

Bittenfeld

Neckarrems

Heilbronner Straße
Einmündung Bergstraße

Hochberg

Heilbronner Straße
Neckarauen
Bergstraße
Hauptstraße
Hochdorfer Straße
Hochdorfer Straße
Brunnenstraße
Brunnenstraße
Rotweg
Rotweg
Waldallee
Waldallee
Waldallee
Waldallee
Lerchenrain
Haldenstraße
Akazienweg
Kiefernweg
Drosselweg
Wunnensteinstraße
Sonnenhalde
Ulmenweg
Lindenstraße
August-Lämmle-Straße
Silcherstraße
Hohenstaufenstraße
Buchenweg
Haldenstraße
Neckar
Landäcker
Landäcker
Bühlstraße
Austraße
Neue Gärten
Neckarremser Straße

Adlerplatz
Variante 1: Neugestaltung mit Netzunterbrechung

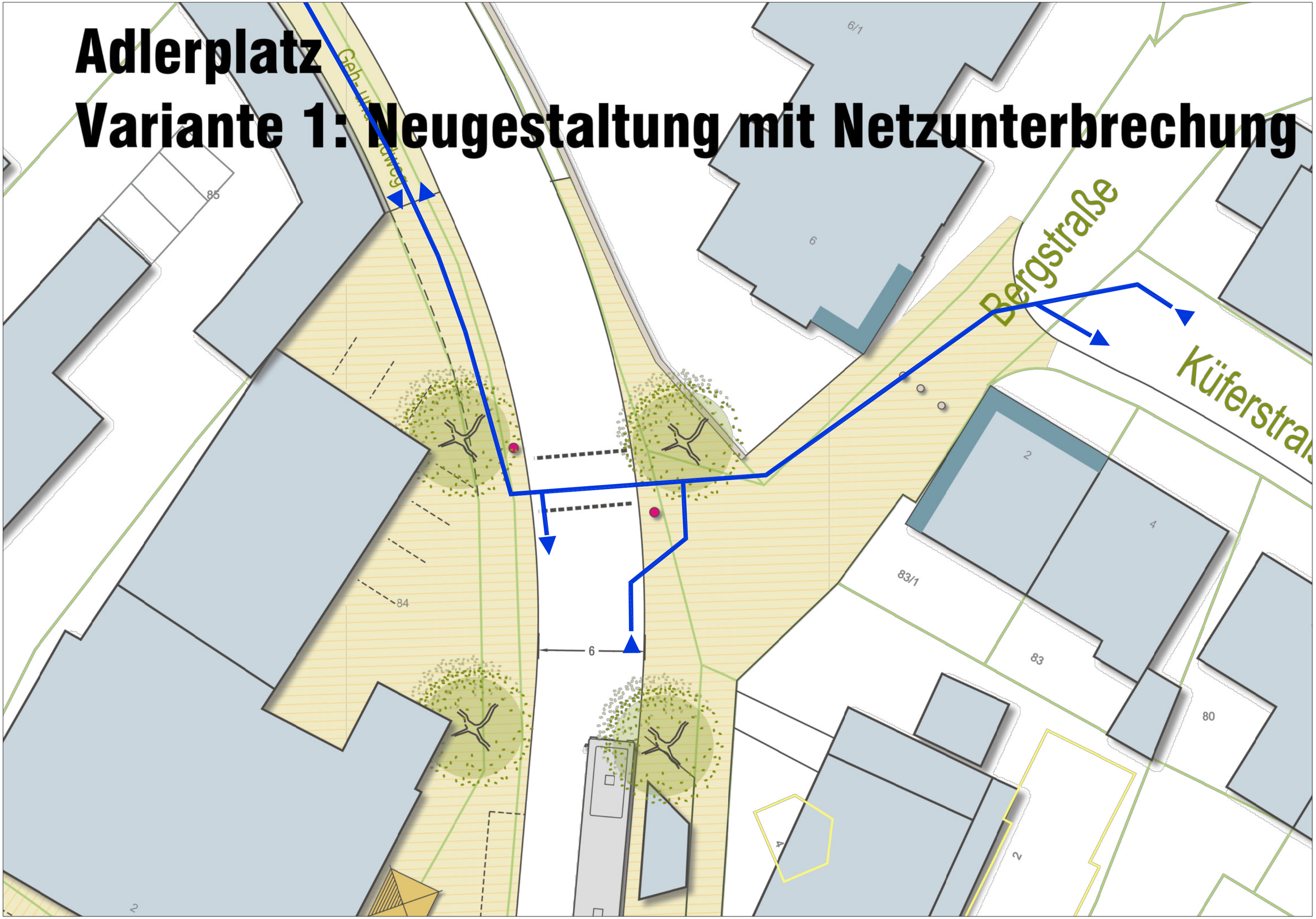

Adlerplatz
Variante 2: Neugestaltung

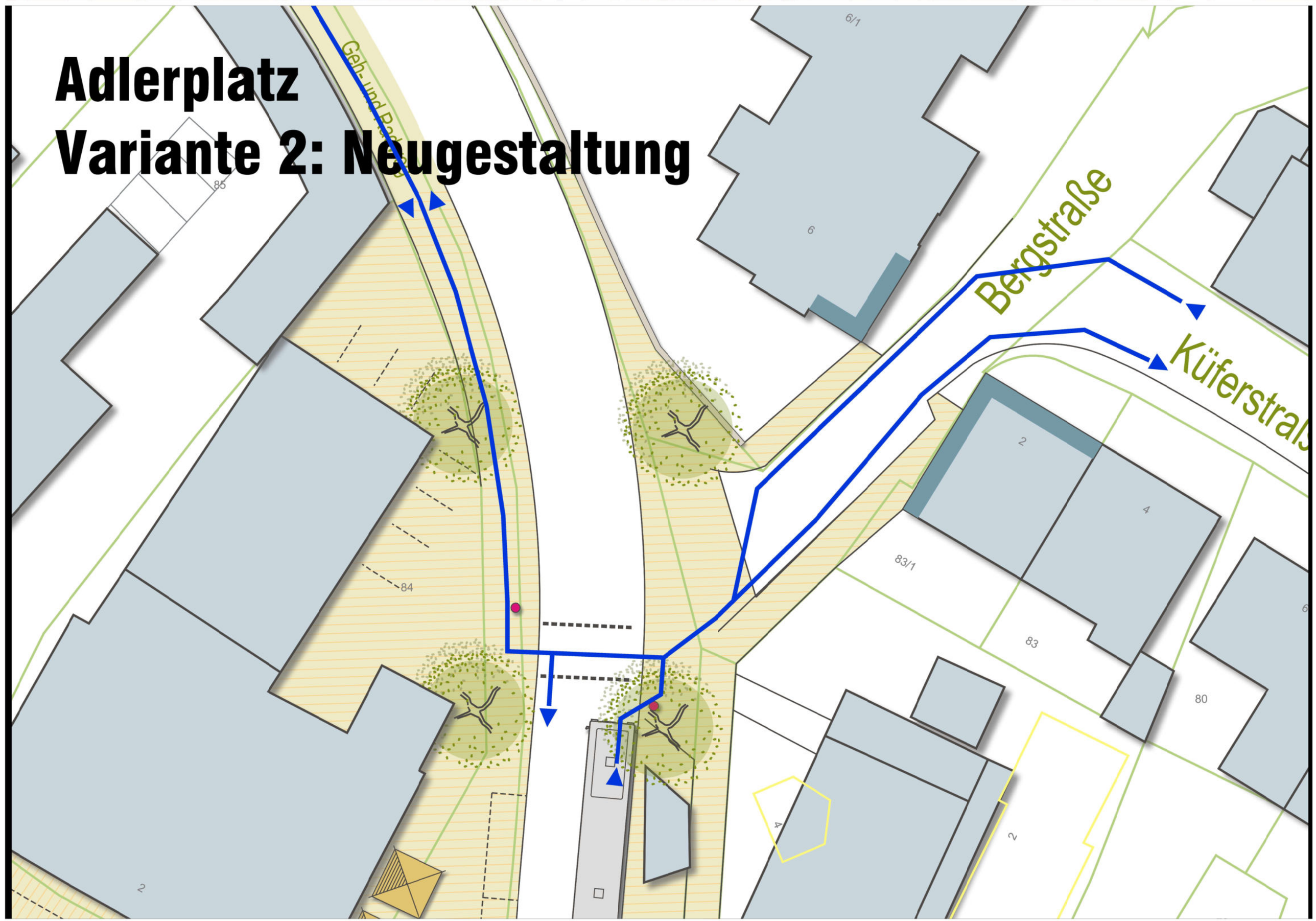

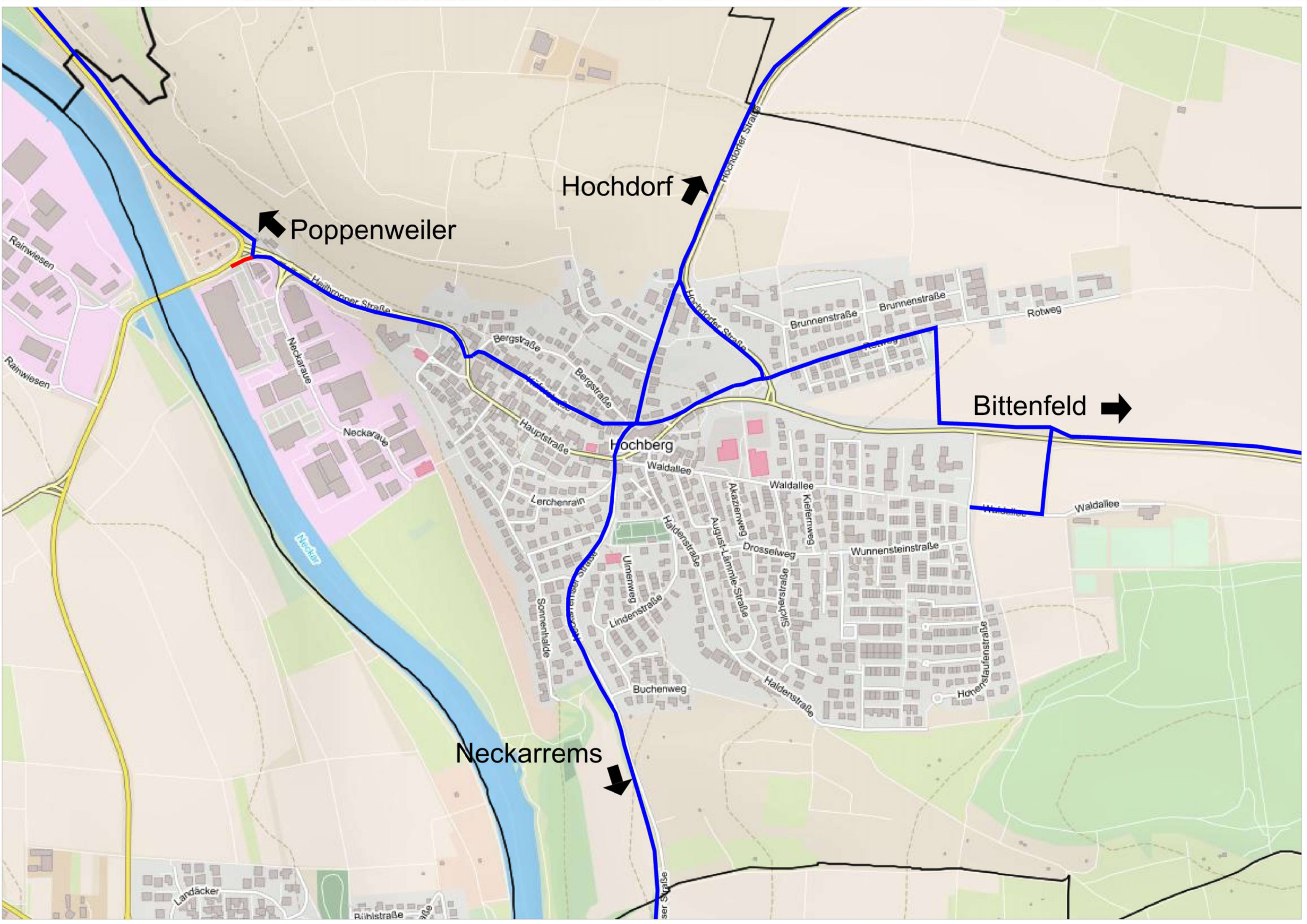
Poppenweiler
Hochdorf
Bittenfeld
Neckarrems
Hochberg
Hochdorfer Straße
Heilbronner Straße
Bergstraße
Hauptstraße
Brunnenstraße
Rotweg
Waldallee
Lerchenrain
Haldenstraße
Akazienweg
August-Lämmle-Straße
Drosselweg
Kiefernweg
Wunnensteinstraße
Ulmenweg
Lindenstraße
Sonnenhalde
Buchenweg
Hohenstaufenstraße
Silcherstraße
Rainwiesen
Neckaraue
Neckar
Landäcker
Bühlstraße